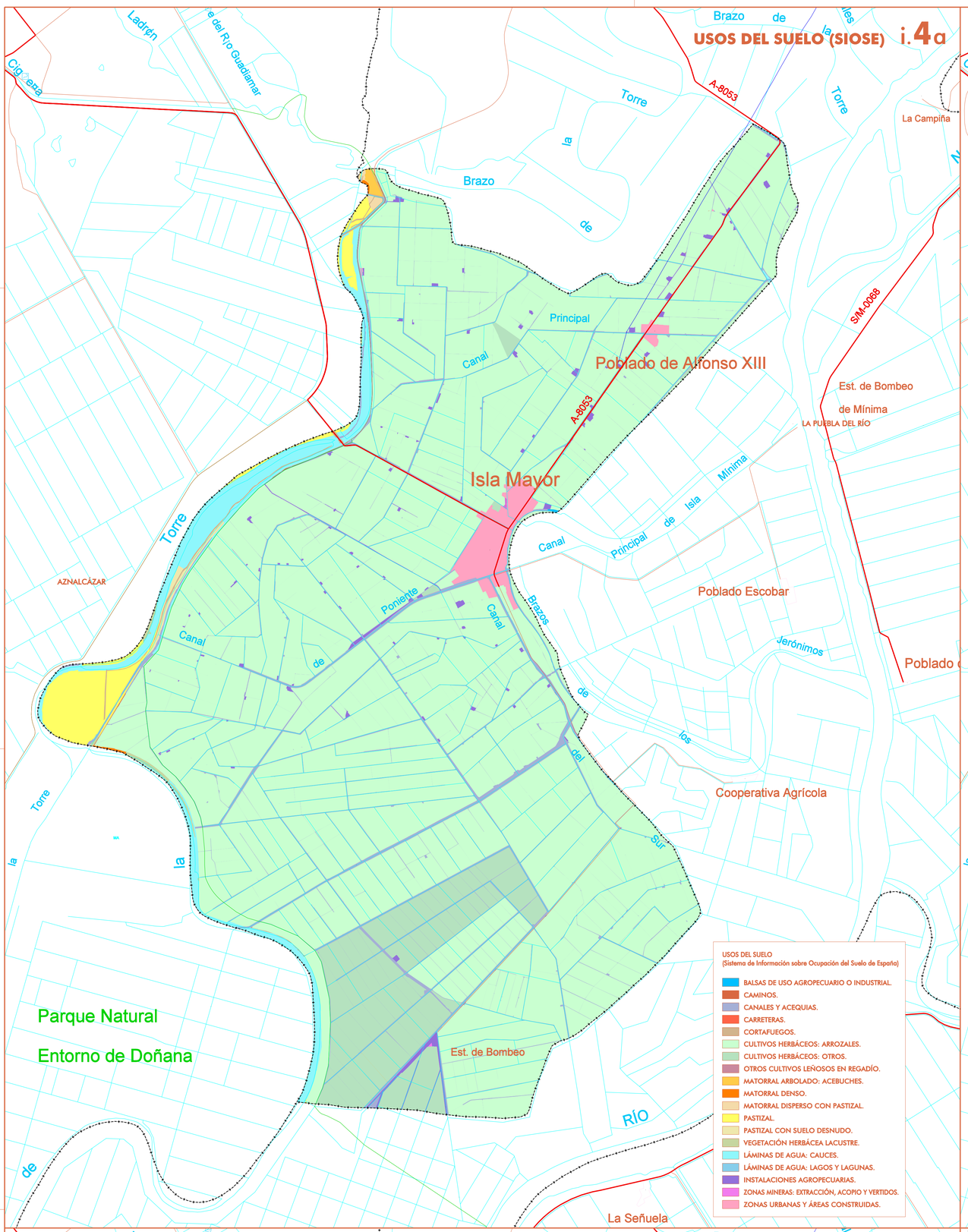

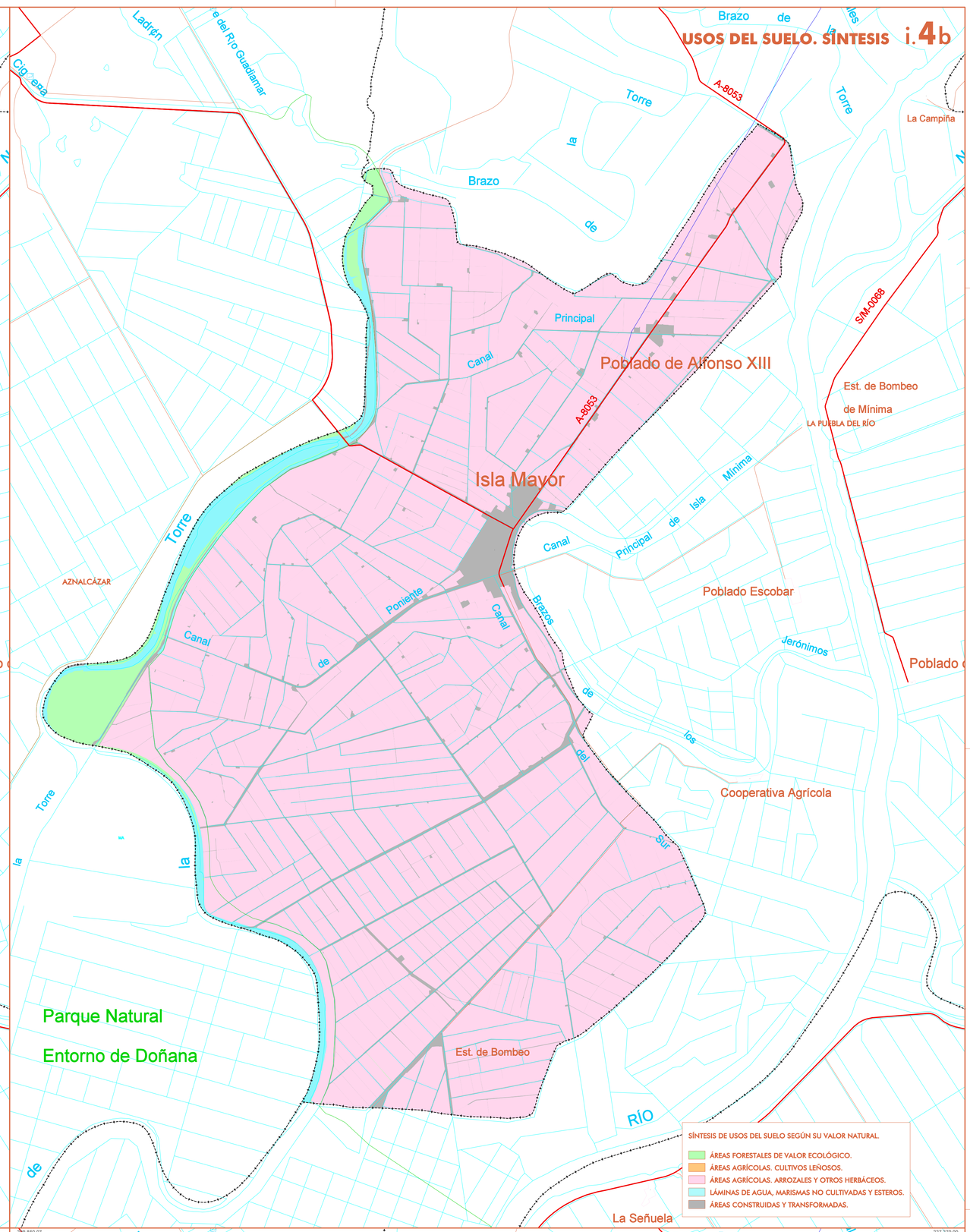

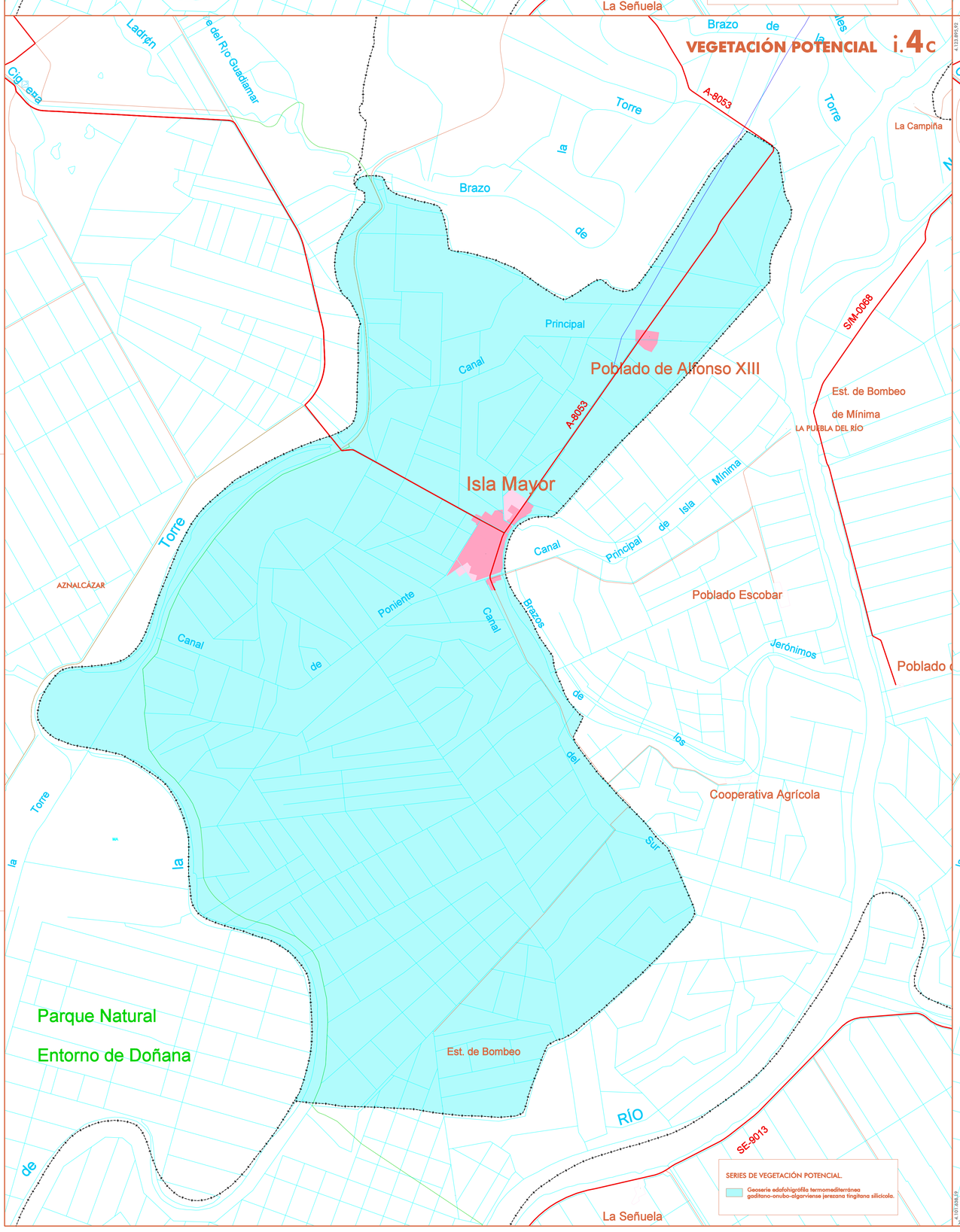

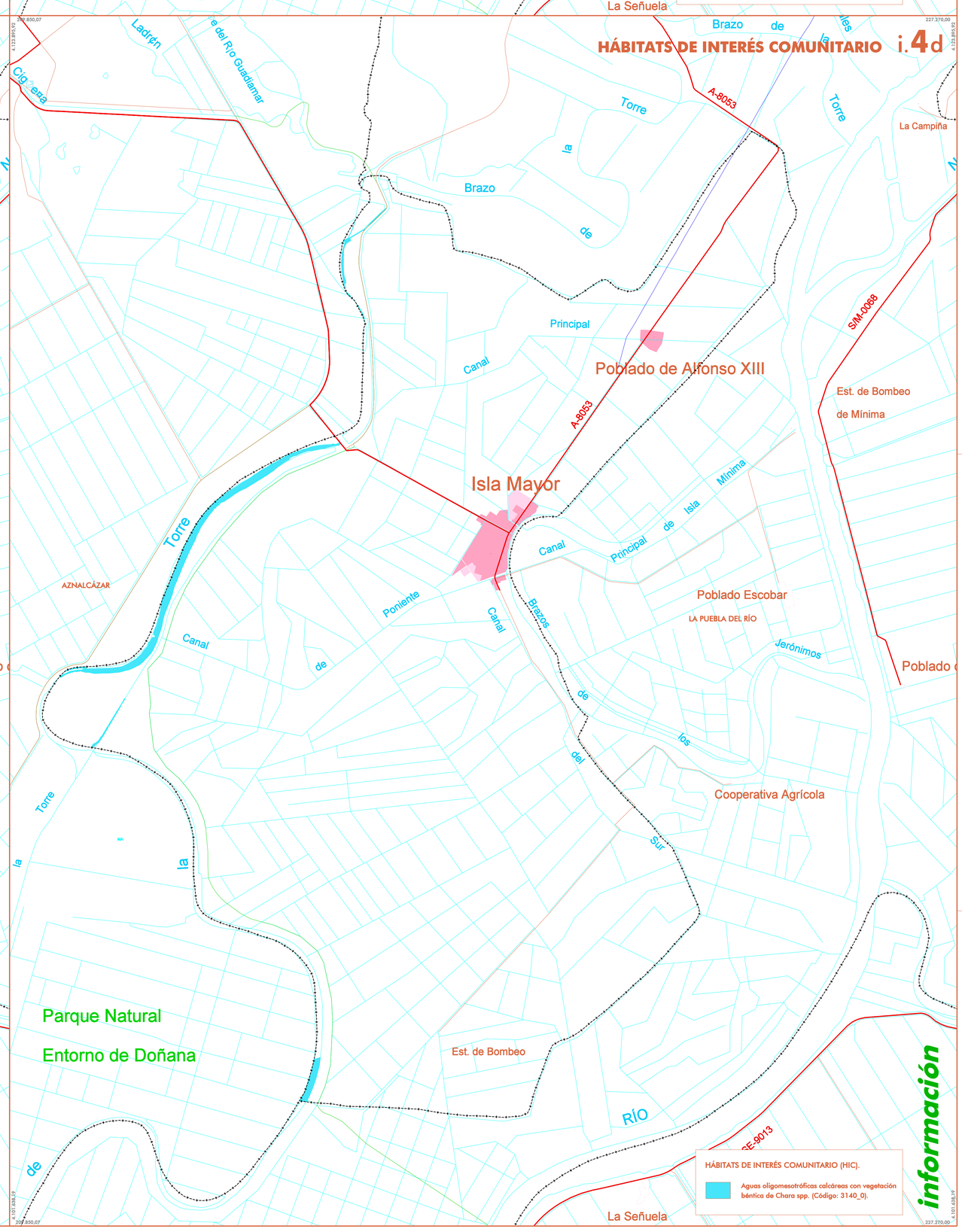

N

0 500 1.000 2.000 3.000 M

DOCUMENTO DE DIAGNÓSTICO PREVIO
FECHA DE REDACCIÓN: OCTUBRE 2023

TRAMITACIÓN:
CONSULTA PÚBLICA PREVIA:
AVANCE:
APROBACIÓN INICIAL:
APROBACIÓN DEFINITIVA:

REDACCIÓN:

ALFREDO LINARES AGÜERA / ARQUITECTO

ORGANISMO COLABORADOR:

DIPUTACIÓN DE SEVILLA

AYUNTAMIENTO DE ISLA MAYOR

PGOM

PLAN GENERAL DE ORDENACIÓN MUNICIPAL

CARTOGRAFÍA DE INFORMACIÓN

TERRITORIO MUNICIPAL

USOS DEL SUELO

ESCALA: 1/40.000

PLANO NÚMERO

i.4

información